

प्रेषक,

सचिव,  
रायबरेली विकास प्राधिकरण,  
रायबरेली।

सेवा में,

निदेशक,  
आवास बन्धु,  
आवास एवं शहरी नियोजन विभाग,  
उत्तर प्रदेश शासन,  
लखनऊ।

सम्पत्ति अनुभाग

रायबरेली

दिनांक : 21/11/ अक्टूबर, 24

विषय : आवंटन हेतु उपलब्ध सम्पत्तियों लिये कॉमन पोर्टल तैयार किये जाने के सम्बन्ध में।

महोदय,

कृपया उपर्युक्त विषयक अपने पत्र संख्या 1507/आ0ब0-1/निदेशक/2024-25 दिनांक 21 अक्टूबर, 2024 का सन्दर्भ ग्रहण करने का कष्ट करें, जिसके द्वारा आवंटन हेतु उपलब्ध समस्त सम्पत्तियों को अपनी वेबसाईट पर संलग्न प्रारूप पर फीड कराते हुए उसकी ए.पी.आई. अनिवार्यतः 03 दिन के भीतर उपलब्ध कराने हेतु सूचित किया गया है। तत्क्रम में वांछित रिक्त सम्पत्तियों से सम्बन्धित सूचना निर्धारित प्रारूप पर संलग्न कर प्रेषित है। कृपया यथा आवश्यकता उपयोग में लाने का कष्ट करें।

संलग्नक-उपरोक्तानुसार।

भवदीय,



अधिशाली अभियन्ता,  
रायबरेली विकास प्राधिकरण  
रायबरेली।

संख्या एवं दिनांक : तदैव।

प्रतिलिपि - सचिव महोदय को अवलोकनार्थ।

अधिशाली अभियन्ता।



आवंटन हेतु उपलब्ध सम्पत्तियों का विवरण										
क्र.सं.	अभिकरण का नाम	नगर/स्थल का नाम/विवरण	योजना का नाम	प्लॉट/भवन/ भूखण्ड संख्या (नम्बरिंग प्लान के अनुसार)	सम्पत्ति का उपयोग/ श्रेणी	सम्पत्ति का क्षेत्रफल/ बिल्टप एरिया (वर्गमीटर में)	सम्पत्ति का मूल्य (लाख में)	सम्पत्ति का फोटोग्राफ	सम्पत्ति की लोकेशन	अन्य विवरण
1	2	3	4	5	6	7	8	9	10	11
1	रायबरेली विकास प्राधिकरण रायबरेली।	रायबरेली	अमोल विहार आवासीय योजना	02 BHK- (8)	मध्यम वर्गीय	90.15	62.23	सलग्नक-1	सई नदी के तट पर मुशीगंज शहीद स्मारक के निकट	-
2				03 BHK- (8)	उच्च आय वर्गीय	115.60	79.79	सलग्नक-2		-
3				LIG - (1)	अल्प आय वर्गीय	48.75	22.79	सलग्नक-3		-
	रायबरेली विकास प्राधिकरण रायबरेली।	रायबरेली	एकता विहार आवासीय योजना	प्लॉट. EWS	EWS- आवासीय	27.50	6.78	सलग्नक-4	लखनऊ-प्रयागराज मार्ग पर रतापुर चौराहे के निकट	-
4				E-5/S-3	"	"	"	"		-
5				E-11/S-4	"	"	"	"		-
6				E-9/T-1	"	"	"	"		-
7				E-11/F-4	"	"	"	"		-
8				E-4/F-4	"	"	"	"		-
9				E-10/S-4	"	"	"	"		-
10				E-10/S-1	"	"	"	"		-
11				E-10/T-2	"	"	"	"		-
12				E-11/F-3	"	"	"	"		-
13				E-11/S-1	"	"	"	"		-
14				E-11/T-2	"	"	"	"		-
15				E-6/T-2	"	"	"	"		-
16				E-5/S-4	"	"	"	"		-
17				E-8/G-2	"	"	"	"		-
18				E-8/T-2	"	"	"	"		-
19				E-6/T-4	"	"	"	"		-
20				E-1/T-4	"	"	"	"		-
21				E-8/T-1	"	"	"	"		-
22				E-11/S-2	"	"	"	"		-
23				E-7/T-3	"	"	"	"		-
24				E-2/F-4	"	"	"	"		-

80

VAD



25				E-12/T-4						
26				E-5/T-2						
27				E-10/F-1						
28				E-3/S-3						
29				E-1/F-2						
30				E-5/T-1						
31				E-3/T-2						
32				E-1/S-3						
33				E-8/S-4						
34				E-8/G-4						
35				E-6/S-2 *						
36				E-5/T-3						
37				E-2/G-3						
38				E-6/T-3						
39				E-11/T-1						
	सयदरली विकास प्राधिकरण सयदरली।	सयदरली	एकता विहार आवासीय योजना	फ्लैट LIG	LIG- अत्य आय वर्गीय	38.60	11.85	संलग्नक-5	लखनऊ-प्रयागराज मार्ग पर रतापुर चौराहे के निकट	-
40				L-3/T-3						
41				L-1/T-3						
42				L-1/F-2						
43				L-3/F-3						
44				L-3/S-4						
45				L-3/G-2						
46				L-1/S-1						
47				L-1/S-3						
48				L-1/G-1						
49				L-2/G-4						
50				L-2/G-2						
51				L-2/F-4						
	सयदरली विकास प्राधिकरण सयदरली।	सयदरली	एकता विहार आवासीय योजना	फ्लैट LIG	LIG- अत्य आय वर्गीय/	46.00	14.12	संलग्नक-6	लखनऊ-प्रयागराज मार्ग पर रतापुर चौराहे के निकट	-
52				L-4/T-4						
53				L-4/T-2						
54				L-4/S-3						
55				L-5/F-1						

4/

4/





	रायबरेली विकास प्राधिकरण, रायबरेली।	रायबरेली	एकता विहार आवासीय योजना	मुखण्ड/दुकान	व्यावसायिक			सलग्नक-7		-
56				दुकान स0-एफ 3 प्रथमतल	"	9.77	9.50	"	लखनऊ-प्रयागराज मार्ग पर रतापुर चौराहे के निकट	-
57				दुकान स0-एफ 4 प्रथमतल	"	9.53	9.26	"		-
58				दुकान स0-एफ 7 प्रथमतल	"	8.37	8.14	"		-
59				दुकान स0-एफ 9 प्रथमतल	"	7.86	7.64	"		-
60				दुकान स0-एफ 10 प्रथमतल	"	8.04	7.81	"		-
61				दुकान स0-जी-10 भूतल	"	9.29	10.03	"		-
	रायबरेली विकास प्राधिकरण, रायबरेली।	रायबरेली	इन्दिरा नगर आर0डी0ए0 काम्प्लेक्स योजना	दुकान	व्यावसायिक			सलग्नक-8		-
62				लोअर भूतल दुकान -28	"	11.49	13.56	"	रायबरेली विकास प्राधिकरण कार्यालय काम्प्लेक्स, इन्दिरा नगर रायबरेली।	-
63				लोअर भूतल दुकान -40	"	14.40	16.99	"		-
64				लोअर भूतल शोरूम -01	"	58.44	68.96	"		-
65				लोअर भूतल शोरूम -03	"	56.88	67.12	"		-
66				लोअर भूतल शोरूम -04	"	37.81	44.62	"		-
67				लोअर भूतल दुकान -14	"	10.98	12.96	"		-
	रायबरेली विकास प्राधिकरण, रायबरेली।	रायबरेली	सुपर मार्केट, रन्धावा काम्प्लेक्स योजना	मुखण्ड	व्यावसायिक			सलग्नक-9		-
68				प्रथम तल कार्यालय काम्प्लेक्स -03	"	67.18	62.64	"	सुपर मार्केट रायबरेली।	-
69				द्वितीय तल कार्यालय काम्प्लेक्स -02	"	67.18	55.68	"		-
70	रायबरेली विकास प्राधिकरण, रायबरेली।	रायबरेली	जवाहर विहार योजना	व्यावसायिक मुखण्ड सख्या-3-ए	व्यावसायिक	22.11	6.90	सलग्नक-10	जवाहर विहार कालोनी, रायबरेली।	-





## Raebareli, Uttar Pradesh, भारत

Pravas Majesty Road, Amol Vihar, Mig 14, Above B.s.s Public  
School Amol Vihar, Indira Nagar Awas Vikas Colony, Indira  
Nagar, Raebareli, Uttar Pradesh 229001, भारत

Lat 26.20389° Long 81.248964°  
18/11/24 01:43 PM GMT +05:30



GPS Map Camera



Scanned with OKEN Scanner





Google



GPS Map Camera

Raebareilly, Uttar Pradesh, भारत

Pravas Majesty Road, Amol Vihar, Mig 14, Above B.s.s Public  
School Amol Vihar, Indira Nagar Awas Vikas Colony, Indira  
Nagar, Raebareilly, Uttar Pradesh 229001, भारत

Lat 26.204032° Long 81.248804°

18/11/24 01:41 PM GMT +05:30




Scanned with OKEN Scanner




खण्ड-3

Passion Provider Support Agency (PPSA)  
New Project  
**Welcomes you**  
Meditation, Love, Family Planning, Promoting Health  
79 Naranga Bazar, Jaipur



रायबरेली, उत्तर प्रदेश, भारत  
00, Indira Nagar Awas Vikas Colony, Civil Lines,  
Raebareli, Uttar Pradesh 229001, भारत  
Lat 26.203826° Long 81.247839°  
18/11/24 01:53 PM GMT +05:30

 **GPS Map Camera**





GPS Map Camera

रायबरेली, उत्तर प्रदेश, भारत

66ra+cr6, एकता विहार कॉलोनी, रतापुर, रायबरेली, उत्तर प्रदेश  
229001, भारत

Lat 26.240983° Long 81.241521°

18/11/24 02:44 PM GMT +05:30



Scanned with OKEN Scanner



Google

रायबरेली, उत्तर प्रदेश, भारत  
नाम-रहित सड़क, एकता विहार कॉलोनी, रतापुर, रायबरेली, उत्तर  
प्रदेश 229316, भारत  
Lat 26.241139° Long 81.241156°  
18/11/24 02:46 PM GMT +05:30



GPS Map Camera



Scanned with OKEN Scanner





रायबरेली, उत्तर प्रदेश, भारत  
66rr+cr6, एकता विहार कॉलोनी, रतापुर, रायबरेली, उत्तर प्रदेश  
229001, भारत  
Lat 26.240888° Long 81.241748°  
18/11/24 02:35 PM GMT +05:30



GPS Map Camera



Scanned with OKEN Scanner





GPS Map Camera


Raebareli, Uttar Pradesh, भारत

66rv+g2c, Ekta Colony, Ratapur, Raebareli, Uttar

Pradesh 229001, भारत

Lat 26.241146° Long 81.242419°

18/11/24 02:30 PM GMT +05:30



Google



Scanned with OKEN Scanner



26/11/24-20



GPS Map Camera

रायबरेली, उत्तर प्रदेश, भारत

Rda Complex, जेल गार्डन मार्ग, इंदिरा नगर आवास विकास

कॉलोनी, इंदिरा नगर, रायबरेली, उत्तर प्रदेश 229001, भारत

Lat 26.21509° Long 81.240571°

18/11/24 01:31 PM GMT +05:30

Google




Scanned with OKEN Scanner



66gq+gpq



GPS Map Camera



Google

रायबरेली, उत्तर प्रदेश, भारत

66gq+gpq, पंत कॉलोनी, रायबरेली, उत्तर प्रदेश 229001, भारत

Lat 26.226205° Long 81.239299°

18/11/24 03:33 PM GMT +05:30



Scanned with OKEN Scanner





GPS Map Camera

रायबरेली, उत्तर प्रदेश, भारत

152/15, In Front Of Pragatipuram, एकता विहार कॉलोनी,

रनापुर, रायबरेली, उत्तर प्रदेश 229001, भारत

Lat 26.240214° Long 81.244182°

18/11/24 03:00 PM GMT +05:30

Google



Scanned with OKEN Scanner